

LEGENDA

- ◊

 STROM
- ◻

 LES USTNATÝ
- λ

 LES BEZ ROZLUŠENÍ
- ⬢

 LES S KŘOVINAMI
- ⬢

 RÁKOSÍ
- ⬢

 NEPLODNÁ PŮDA
- ⬢

 POLE
- ⊙

 STUDNA
- ŠACHTA NEROZLUŠENÁ ČÍVEROVÁ
- VÝUST

→

 SMĚR VODNÍHO TOKU

—

 BUDOVA

---

 OSA TOKU

---

 ROZHRANÍ KULTUR

---

 TERÉNNÍ HRÁNA

---

 PŘELIČNÁ HRÁNA

---

 VRCH BETONOVÉ DESKY


---

 MOSTOVKA

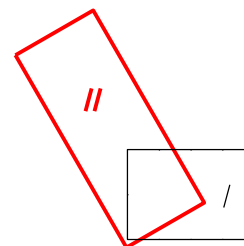
---



 ZÁBRADÍ

---

 SVODIDLO

KLAD VÝKRESU



VYPRACOVAL P.HOOSOD	MÉRIL ÚTVAR 210	OVĚŘIL ING.HOLUBKOVÁ	ZAKÁZKOVÉ ČÍSLO <b>139/24</b>	 <div>Povodí Moravy, s.p. Děvafská 11 602 00 Bno</div>		
KRAJ LOKALITA	VÝŠKOVNÁ VN ROUCHOVANY	K.Ú. ROUCHOVANY-LIPNANY U BRNY	 <div>Povodí Moravy</div>			
VODNÍ NÁDRŽ ROUCHOVANY ZAMĚŘENÍ SKUTEČNÉHO STAVU						
SITUACE II				S-JTSK	Bpv	1:500